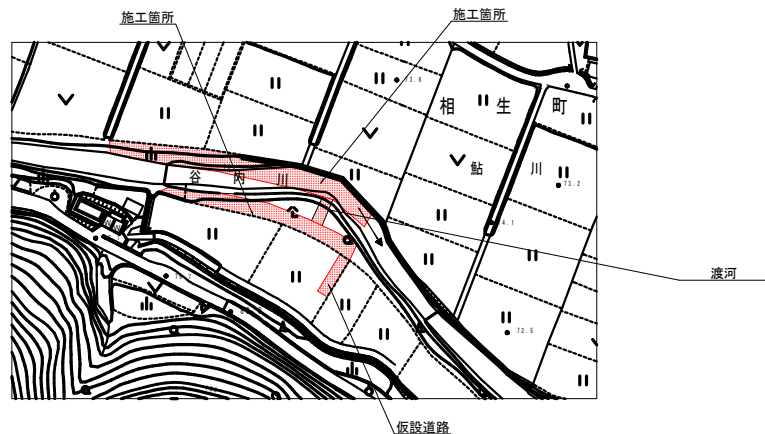


# 谷内川

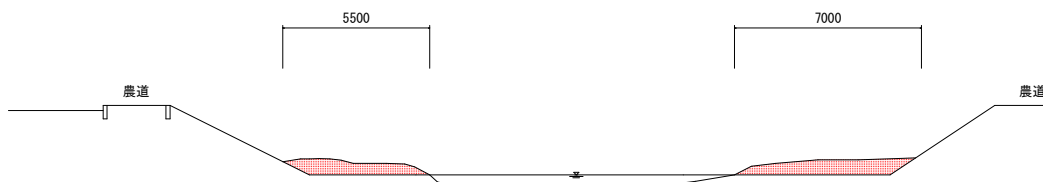
## 平面図

S=1/1500



## 標準断面図

S=1/100



施工延長 L=110.0m (右岸)

草刈数量

平均断面	5.50	m
施工延長	110.0	m
合計	605.0	m <sup>2</sup>

堆積土数量

平均断面	2.30	m <sup>2</sup>
施工延長	110.0	m
合計	253.0	m <sup>3</sup>

施工延長 L=150.0m (左岸)

草刈数量

平均断面	7.00	m
施工延長	150.0	m
合計	1050.0	m <sup>2</sup>

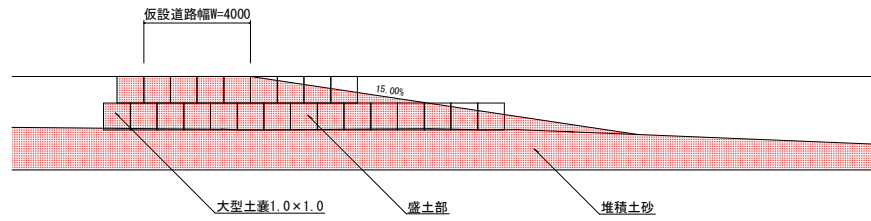
堆積土数量

平均断面	3.10	m <sup>2</sup>
施工延長	150.0	m
合計	465.0	m <sup>3</sup>

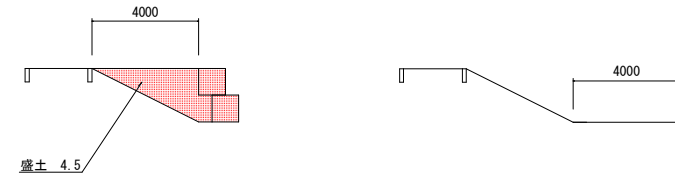
業務名	R1郡土 谷内川他 那賀・鮎川 河川維持業務		
路線名等	谷内川他		
業務箇所	那賀郡那賀町鮎川		
図面名	平面図・標準断面図(谷内川)		
縮尺	図示	図面番号	1 / 4
会社名			
事業名	徳島県南部総合市民局県土整備部(那賀)		

# 谷内川

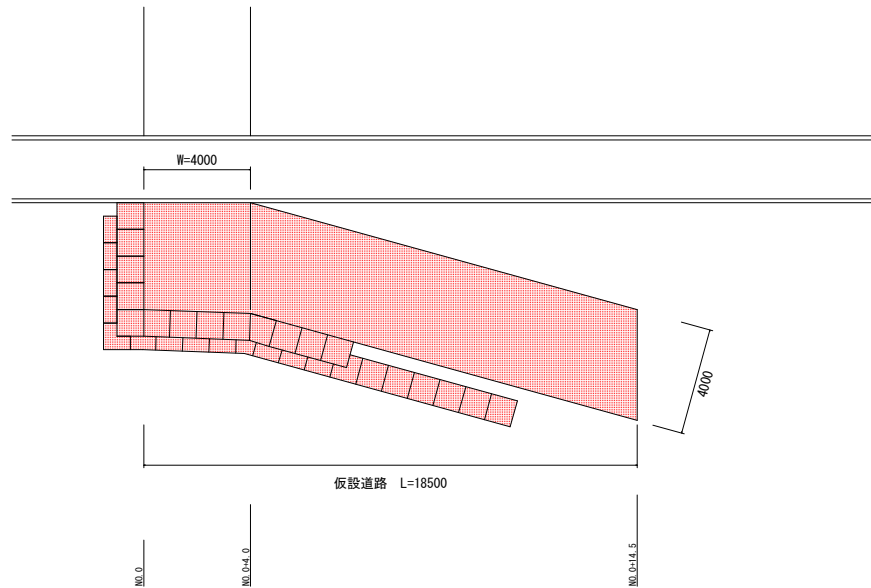
側面図 s=1:100



断面図 s=1:100



上面図 s=1:100

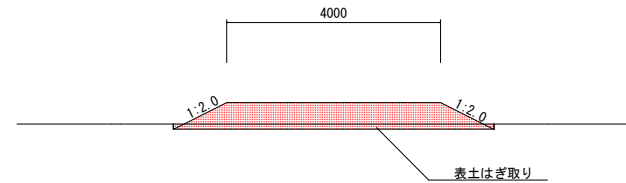


数量表 (盛土)

	計算式	数量
	$4.5 \times 4.0 = 18.0$	41.6m <sup>3</sup>
	$1/2 \times (0+4.5) \times 10.5 = 23.6$	

## 仮設工

S=1/50



仮設道路用盛土

平均断面	2.50	m <sup>2</sup>
施工延長	24.0	m
合計	60.0	m <sup>3</sup>

表土はぎ取り

平均断面	0.60	m <sup>2</sup>
施工延長	24.0	m
合計	14.4	m <sup>3</sup>

仮設道路

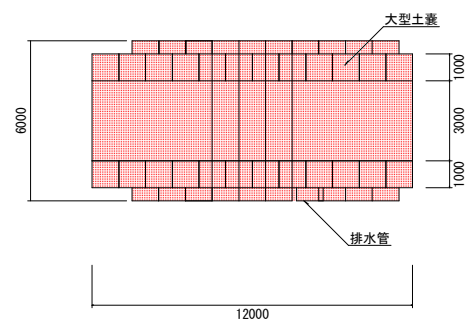
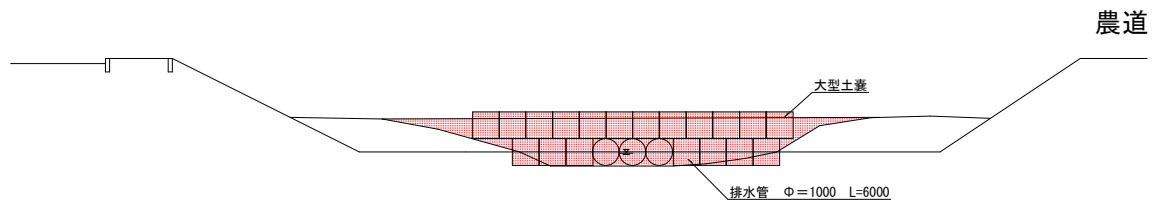
大型土囊	33.0	個
------	------	---

業務名	R1郡土 谷内川他 那賀・鮎川 河川維持業務		
路線名等	谷内川他		
業務箇所	那賀郡那賀町鮎川		
図面名	仮設工 (谷内川)		
縮尺	図示	図面番号	2 / 4
会社名			
事業者名	徳島県南部総合市民局県土整備部 (那賀)		

# 谷内川

## 渡河部

S=1/100



### 渡河部

大型土囊	38	個
排水管 (φ=1000・L=6,00m)	3.0	本

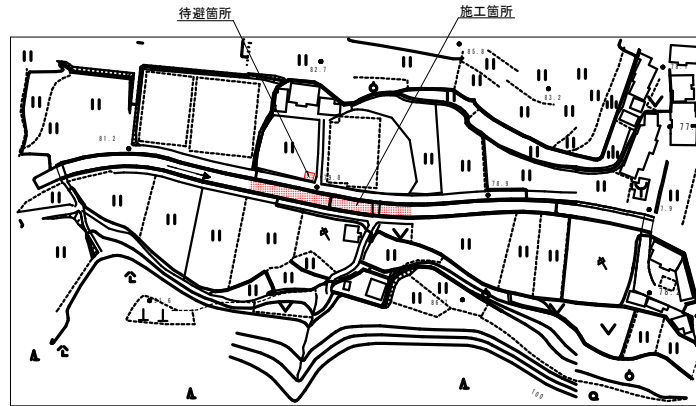
盛土部		
平均断面	3.0	m
施工延長	12.0	m
合計	36.0	m <sup>2</sup>

業務名	R1 那土 谷内川他 那賀・鮎川 河川維持業務		
路線名等	谷内川他		
業務箇所	那賀郡那賀町鮎川		
図面名	仮設工一渡河部 (谷内川)		
縮尺	1:100	図面番号	3 / 4
会社名			
事業名	徳島県南部総合市民局盛土整備部 (那賀)		

# さぬき川

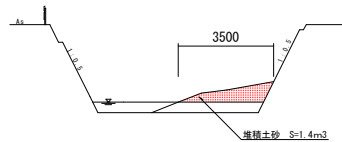
## 平面図

S=1/1500



## 標準断面図

S=1/100



### 草刈面積

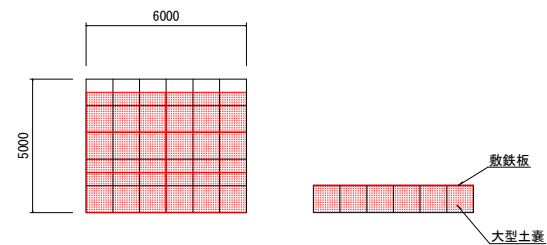
平均断面	3.50	m
施工延長	92.0	m
合計	322.0	m <sup>2</sup>

### 讃岐川堆積土

平均断面	1.40	m <sup>2</sup>
施工延長	92.0	m
合計	128.8	m <sup>3</sup>

## 仮設工

S=1/100



### 待避箇所

大型土嚢	30.0	個
敷鉄板 (1524 × 3048 × 22)	6.0	枚

業務名	R1那土 谷内川他 那賀・鮎川 河川維持業務
路線名等	谷内川他
業務箇所	那賀郡那賀町鮎川
図面名	平面図・横断面等(さぬき川)
縮尺	図示 図面番号 4 / 4
会社名	
事業名	徳島県南部総合市民局県土整備部(那賀)